

LEGENDA:

STÁVAJÚCI STAV

STÁVAJÚCI STAV
KATASTRÁLNA MAPA
HRANICE KATASTRÁLNEHO OÚZEMÍ
HRANICE POŽIČNÓ DRAHÝ
OCHRANNÉ PASMO ŽELEZIČNÝ DRAHÝ
ZÁPLAVOVÉ OÚZEMÍ 0100
AKTÍVNE ZÓNA ZÁPLAVOVÉHO OÚZEMÍ 0100

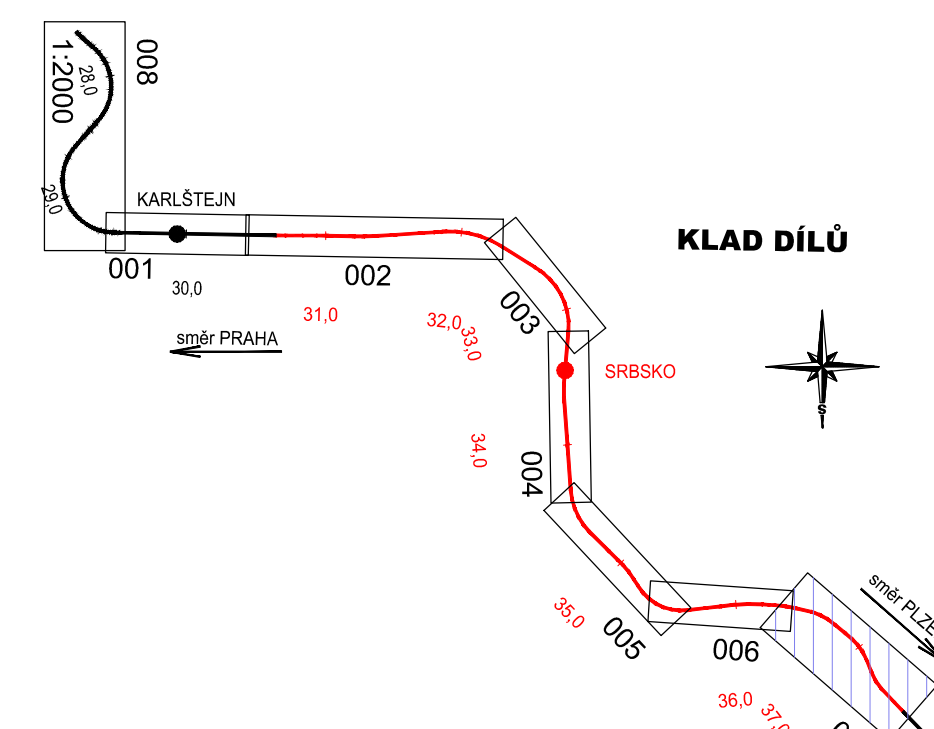
STAVAJÍCÍ	INŽENÝRSKÉ	SÍTĚ	SÍTĚ
-->	-->	kanařice bez rozlišení	
-->	-->	dělová kanařice	
-7-7-	-7-7-	kanařice = vylučné potrubí	
-->	-->	vodovod	
-->	-->	NL plynovod	
-->	-->	SL plynovod	
-->	-->	VL plynovod	
-->	-->	kabely NN	
-->	-->	kabely VN	
-->	-->	kabely nadzemní bez rozlišení	
-->	-->	sčítací kabely	
-->	-->	optické kabely	
-- Z -- Z -- Z --	-- Z -- Z -- Z --	zabezpečovací kabely	
-->	-->	spojuje vedení požární	


HAVERKOVÝ STAV

1940 NOVÁ KOLEJ
1945 RUSKÉ KOLEJE
1946 TRATVOČNÉ
1947 STAVBY PRÁCE
1948 ZABĚHOVACÍ ZAŘÍZENÍ
1949 OHEBNÉ SYSTÉMY
1950 MÍSTNÍ OBČASTI, PŘESTUPY
1951 KOMUNIKACE
1952 OHEBNÉ ŽELEZNIČNÍ
1953 KANALIZACE
1954 VOZOVODY
1955 SLOŽENÉ KABELY
1956 KABELY ZABĚHOVACÍCH ŽAR.
1957 KABELY NA
1958 DESTKA KANALIZACE
1959 KANALIZACE A TĚŽKÉ
1960 VOZOVINA
1961 PŘÍSTAV NA NASTUPISŤE
1962 MUKOVÁ CESTA
1963 KANALIZ. ŠTĚBK
1964 NASTUPISŤE
1965 HADNOSTI, PRAVY
1966 TECHNOLOGICKÝ PŘESTUP
1967 PŘESTUPY
1968 PŘELOŽ
1969 OBNOVOVANÉ ŽELEZNIČNÍ
1970 VELETRŽNÍ PRAVY
1971 PRAVY, PRAVY
1972 SEMOLICE
1973 ŽABOR
1974 ŽABOR DOČASNÝ
1975 ŽABOR STAVĚNÝ
1976 ŽABOR ŽELEZNIČNÍ


1977
1978
1979
1980
1981
1982
1983
1984
1985
1986
1987
1988
1989
1990
1991
1992
1993
1994
1995
1996
1997
1998
1999
2000

800






**Operační program
Doprava**



**Evropská unie
investice do vaší budoucnosti
fond soudržnosti!**

Orientační schéma:




Autorizovaná osoba: _____ Realizátor: _____

Č. autorizace: _____

Datum: _____

Podpis: _____

Revize:	Datum:	Popis změny:	Provedl:

Stavěbík/investor:	Správa železnic, státní organizace	 SPRÁVA ŽELEZNIC
Adresa:	Dlážděná 1003/7, 110 00 Praha 1	
Zástupce investora:	Stavěbík správa západ	
Adresa zástupce investora:	Sokolovská 1955/278, 190 00 Praha 9	
Kontakt:	e-mail: SZZ@szk.cz	

Zhotovitel stavby:	METROPROJEKT Praha a.s.	
Adresa:	Argentininská 1621/36, 170 00 Praha 7	
Kontakt:	tel.: +420 296 154 105 e-mail: info@metroprojekt.cz	

Zhotovitel objektu:	METROPROJEKT Praha a.s.		
Adresa:	Argentinská 1621/36, 170 00 Praha 7		
Kontakt:	tel.: +420 296 154 105 e-mail: info@metroprojekt.cz		
HR:	Společnost:	Odpovědný zástupce:	Zpracovatel příloh:

Ing. Petr Hofman	Ing. Petr Hofman	Olga Aubrtová	Olga Aubrtová
Název stavby/akce:		Optimalizace trati Karlštejn (mimo) - Beroun (mimo)	S-kód: 66316003
Název části:		Koordinátní situační výkres	Zakázka: 20_79
Název akce:		Označení části:	0
Název akce:		Základní akce:	

Název plochy:	7. díl	Číslo plochy:	2.00
Název dílčí části plochy:	km 36,4 - km 37,7	Paré:	
Kraj:	Katastrální území:	TUOÚ:	
Středočeský	Tetín u Berouna [766017]	020212	
Podlemaplochy:			

Stupeň dokumentace:		Datum zpracování:		Formát:		Měřítko:	
DSP+PDPS		06/2021		14 x A4		1 : 1000	
Sklad:		Stupeň dokumentace:		Stav:		Podoba:	
S 6 3 1 6 0 0 3 7 6		P D P S		C 3 X X X		X X X X X X X X X X X X	
IČD: 20 7911 03 03		00 00 00				Skartovací znak: V20/20	